












-  Limite de zone
- Emplacement réservé:**
-  ER1: création d'un parking
-  ER2 et ER3: création de réserve incendie
-  Espace boisé classé
-  Haie ou alignement d'arbres à préserver
-  Secteur d'expansion des ruissellements
-  Secteur situé dans la zone inondable du Cailly
-  Périmètre de protection des cavités souterraines
-  Zone humide fonctionnelle (SAGE)
-  Zone humide dégradée (SAGE)
-  Zone d'expansion de crues non fonctionnelle prioritaire

COMMUNE DE CAILLY

**ELABORATION DU
PLAN LOCAL D'URBANISME**

**Réponse aux avis des Personnes
Publiques Associées**

**4
PLAN DE ZONAGE**

Plan A - Echelle 1/5000ème